

Vejledning for Easy Sejlds

Internationale søvejsregler er gældende og de deltagende både skal føre yachtflag.

Starttidspunkter 2010

Hver tirsdag fra 04 maj til 22 juni kl. 18.50

Hver tirsdag fra 03 august til 14 september

8 sejladser forår,

6 sejladser efterår + ”gule ærter sejlds” d. 14-sep

Signalering

Alle banesignaler afgives fra Båken. Taltavle i klubhusets vindue er vejledende.

Kl. 1850 afgives start signal.

Gps. tid er gældende for starten

Tiden: se ur i klubhus vindue

Aflysning af sejlds

Hvis sejldsledelsen aflyser – vises et minustegn på klubhusets tal tavle, og der affyres tre knaldsignaler. Senest kl. 18.20

Banemærkerne

A) Udlagt mærke - orange ballon - ved dommertårnet ca. (56°12'4N - 10°17'7Ø)

B) Udlagt mærke - orange ballon - ca. 0,5 sm. syd for startlinjen ca. (56°11'9N - 10°17'7Ø)

C) Grøn lystønde. Fl.G.3s ca. (56°10'5N - 10°18'2Ø).

R) Udlagt mærke – kugle - SV for Skødshoved ca. (56°11'07N - 10°20'6Ø)

M) Udlagt mærke - orange ballon m. hvid stribe (målgangsbøjen) ved dommertårnet ca. (56°12'4N - 10°17'6Ø)

Normal bane

Banens længde er 6,7 sm.

Afkortet bane

Start - B - C - B - Mål.

Banens længde er 3,9 sm.

Der sejles på afkortet bane, når der på Båken vises et af følgende banetegn: **1 11 0 0**

Mærkerunding

Mærkerne rundes som vist på de nye baneskitser.

Startlinjen

Startlinjen er mellem mærket A og det forreste ben på dommertårnet. Startliniens begrænsning mod land er mrk. M. Mærket kan ikke forventes at ligge på startlinien.

Mållinjen

Mållinjen er mellem mærke M og forreste ben på dommertårnet. En lille rød kugle er udlagt på 2 m dybdekurven nær mållinien.

Tidsbegrænsning

Der er en tidsbegrænsning på 2 ½ time, hvorefter sejldsens skydes af. Dog vil der være en tidsbegrænsning på 1 ½ time ved årets 2 sidste sejladser

Tyvstart

Både der tyvstarter skal vende tilbage og starte om – der er ubetinget vigepligt overfor de både som er startet korrekt. Man skal sejle tilbage udenom mrk. A.

Advarsel

Den lille røde kugle ved mållinien er placeret et sted, hvor vandstanden ved udlægningen var mindst 2 m. Andre steder langs molen kan forekomme større sten, hvorfor det ikke kan anbefales at fortsætte langs molen.

Ved Vejlbj Hage ligger enkelte større uafmærkede sten. En øst-kompassafmærkning ved Vejlbj Hage markerer en stor sten på 1,5m. Vanddybden udfor Egå'en er stærkt aftagende.

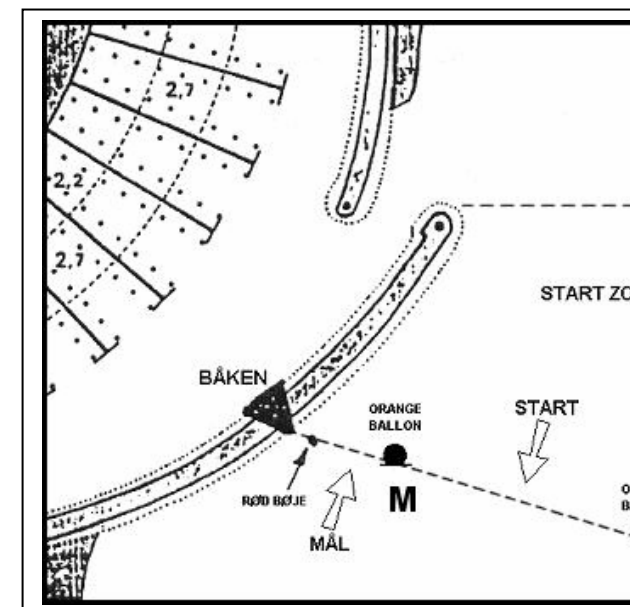
Præmieuddeling

Der uddeles præmie for hver 3. båd der tages i mål. Præmieoverrækkelsen foregår i klubhuset umiddelbart efter sejldsens afslutning. Her vil der også være mulighed for køb af mad og drikke efter sejldsens.

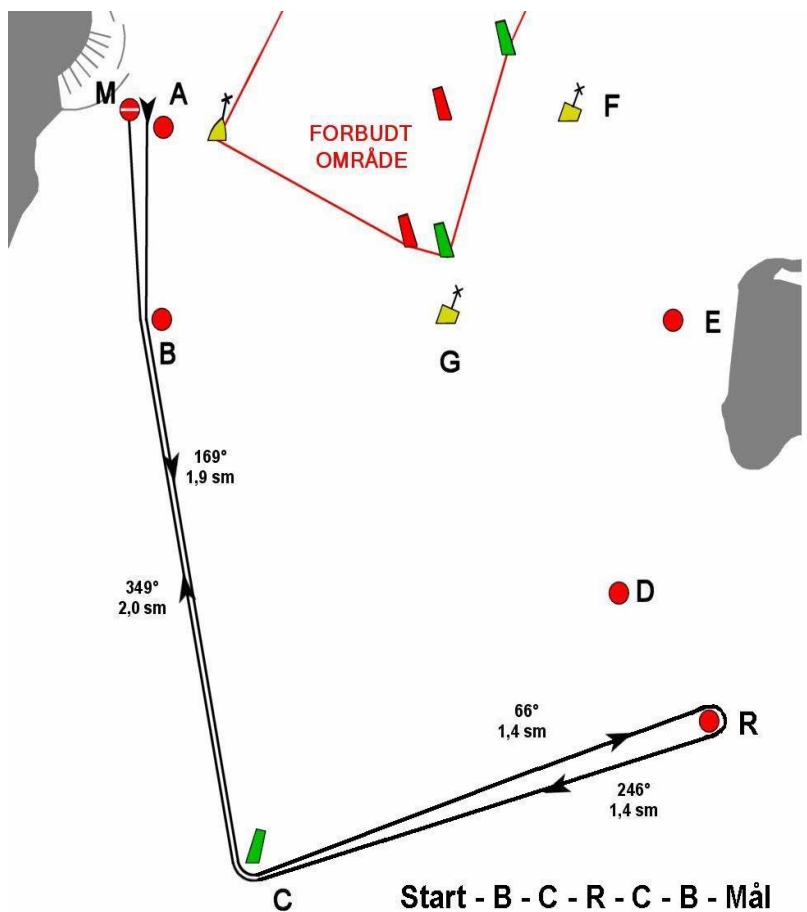
Afslutningsarrangement

Efter årets sidste sejlds er der afslutningsarrangement i klubhuset med gule ærter og præmieuddeling mv. Af hensyn til dette arrangement sejles denne aften på afkortet bane. Husk tilmelding da der er begrænset plads.

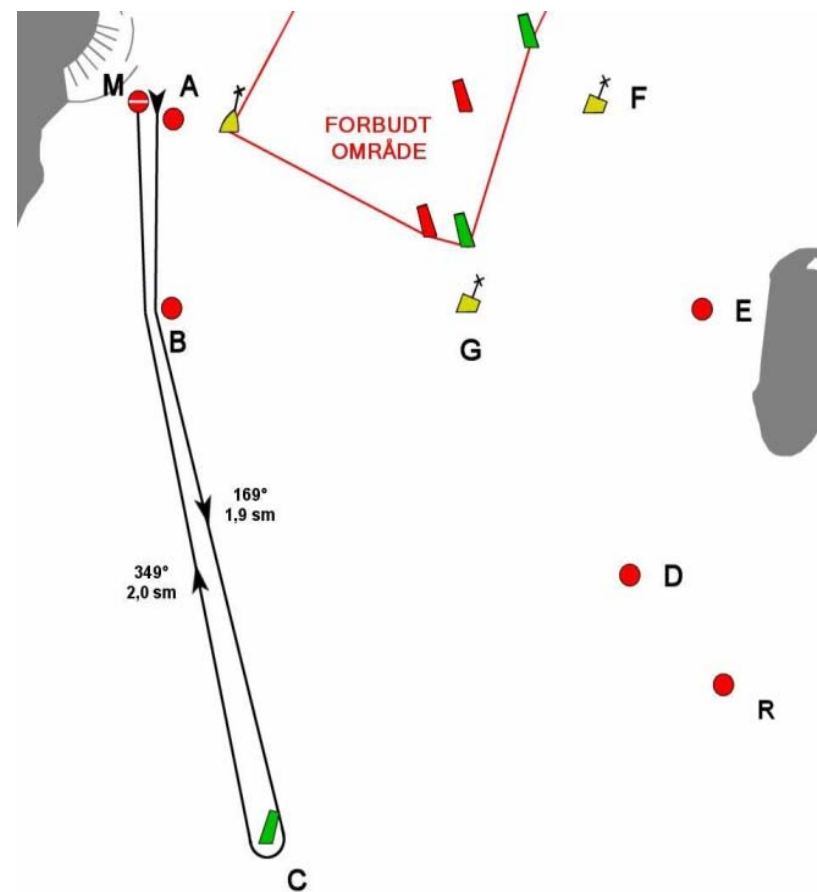
Start og Mål område



EASY SEJLADS BANER



Dist. 6,7 sm.



Kort Bane: Start - B - C - B - Mål
Dist 3,9 sm.

A (56°12'4N - 10°17'7Ø) B 56°11'9N - 10°17'7Ø C 56°10'5N - 10°18'2Ø R 56°11'07N - 10°20'6Ø M 56°12'4N - 10°17'6Ø