



## Sejladsbestemmelser for Easy Sejladser 2026

**Internationale søvejsregler** er gældende, og de deltagende både skal føre yachtflag.

### Skippermøde

Før sejladsen 5. maj afholdes skippermøde i klubhuset kl. 17:00. Her vil bl.a. Easy Sejladsernes baner blive forklaret, og der vil være lejlighed til at stille spørgsmål om sejladsbestemmelserne. Mødet er mest for nye og nyere deltagere på Easy Sejladserne.

### Signalering

Alle signaler afgives fra Båken (dommertårnet).

### Aflysning

Der kan forventes aflysning af en sejlads, hvis der varsles vind over 12 m/s eller vindstød over 16 m/s, eller hvis vejrudsigten i øvrigt giver anledning til det.

Hvis aflysningen beslattes inden kl. 16:00 på sejladsdagen, meddeles aflysningen i en e-mail til de e-mailadresser, deltagerne har oplyst ved tilmelding.

Hvis aflysningen beslattes efter kl. 16:00 på sejladsdagen, signaleres aflysningen med et minustegn på to taltavler på Båken, idet den ene taltavle vender mod land, og den anden taltavle vender mod startområdet. Så vidt muligt meddeles aflysningen også med en e-mail til deltagerne, og med en SMS til de deltagere, der ikke har hjemhavn i Egå Marina.

### Starttidspunkter

Tune-up sejlads:	Tirsdag	28. april	kl. 18:35
Forårssæson (8 sejlads):	Hver tirsdag	5. maj - 16. juni	kl. 18:45
	Mandag	22. juni	kl. 18:45
Efterårssæson (6 sejlads):	Hver tirsdag	11. august - 15. september	kl. 18:45
Gule Ærter sejlads:	Tirsdag	22. september	kl. 18:35

GPS-tid benyttes.

### Udsættelse

Udsættelse kan senest kl. 18:29 signaleres med 5 lange trut og nedtagning af taltavle med banevalg. Genoptagelse: 5 lange trut og taltavle opsættes ca. kl. 18:45. Starten for Easy sejlads vil da være kl. 19:15.

### Banemærkerne

- A) Udlagt mærke - orange ballon - ved Båken ca. (56°12'40N - 10°17'72Ø)
- B) Udlagt mærke - orange ballon - 0,5 sm. syd for startlinjen ca. (56°11'92N - 10°17'71Ø)
- C) Grøn lysbøje - Fl.G.3s ca. (56°10'50N - 10°18'24Ø)
- R) Udlagt mærke - orange ballon - SV for Skødshoved ca. (56°11'07N - 10°20'60Ø)
- M) Udlagt mærke - orange/rød ballon - ved Båken ca. (56°12'45N - 10°17'56Ø)



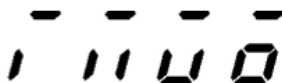
### Normal bane

Start - B - C - R - C - B - Mål.  
Banens længde er ca. 6,7 sm.

### Afkortet bane

Start - B - C - B - Mål.  
Banens længde er 3,9 sm.

Der sejles på afkortet bane, når der på Båken vises et af følgende fire banetegn på taltavlen:



### Mærkerunding

Mærkerne rundes som vist på baneskitserne.

### Starten

Startlinjen er mellem mærket A og det forreste ben på Båken. Startlinjens begrænsning mod land er mærke M. Mærke M kan ikke forventes at ligge på startlinjen.

Det er først tilladt at sejle ind i startzonen 5 minutter før start. Det er ikke tilladt at sejle ind i startzonen over startlinjen.

### Startsekvens:

5 minutter før start:	1 trut	(tillige startsignal for foregående start)
4 minutter før start:	1 trut	
1 minut før start:	1 trut	
Start:	1 trut	(tillige 5-minutters signal for efterfølgende start)

### Mållinjen

Mållinjen er mellem mærke M og forreste ben på Båken. En lille rød kugle er udlagt på 2 m dybdekurven nær mållinjen.

### Tidsbegrænsning

Der er en tidsbegrænsning på 2½ time (regnet fra starttidspunktet), hvorefter sejladsen skydes af. Ved de to sidste sejlads 8. og 15. september er tidsbegrænsningen dog 2 timer.

### Tyvstart

Både, der tyvstarter, skal vende tilbage og starte om. Der er ubetinget vigepligt overfor de både, som er startet korrekt. Man skal sejle tilbage udenom mærke A.

### Sejlføring

Der må kun sejles med storesejl og forsejl (fok eller genua). Der må benyttes en stage til at spile forsejlet.

Der må ikke sejles med spiler (almindelig symmetrisk spiler, asymmetrisk spiler, genakker, code 0 etc.).

### Besætningsstørrelse

Besætningsstørrelsen er valgfri.



### Ansvarsfraskrivning

Deltagerne deltager i sejladsene fuldstændig på deres egen risiko. Egå Sejlklub påtager sig ikke noget ansvar for materielskade, personskade eller dødsfald, der opstår som følge af eller før, under eller efter stævnet.

### Advarsel

Den lille røde kugle ved mållinjen er placeret et sted, hvor vandstanden ved udlægningen var mindst 2 m. Andre steder langs molen kan forekomme større sten, hvorfor det ikke kan anbefales at fortsætte langs molen.

Ved Vejlbj Hage ligger enkelte større uafmærkede sten. En øst-kompasafmærkning ved Vejlbj Hage markerer en stor sten på 1,5 m.

### Præmieuddeling

Der uddeles præmie for hver 3. båd, der tages i mål. Præmieoverrækkelsen foregår i klubhuset umiddelbart efter sejladsens afslutning. Her vil der også være mulighed for køb af mad og drikke.

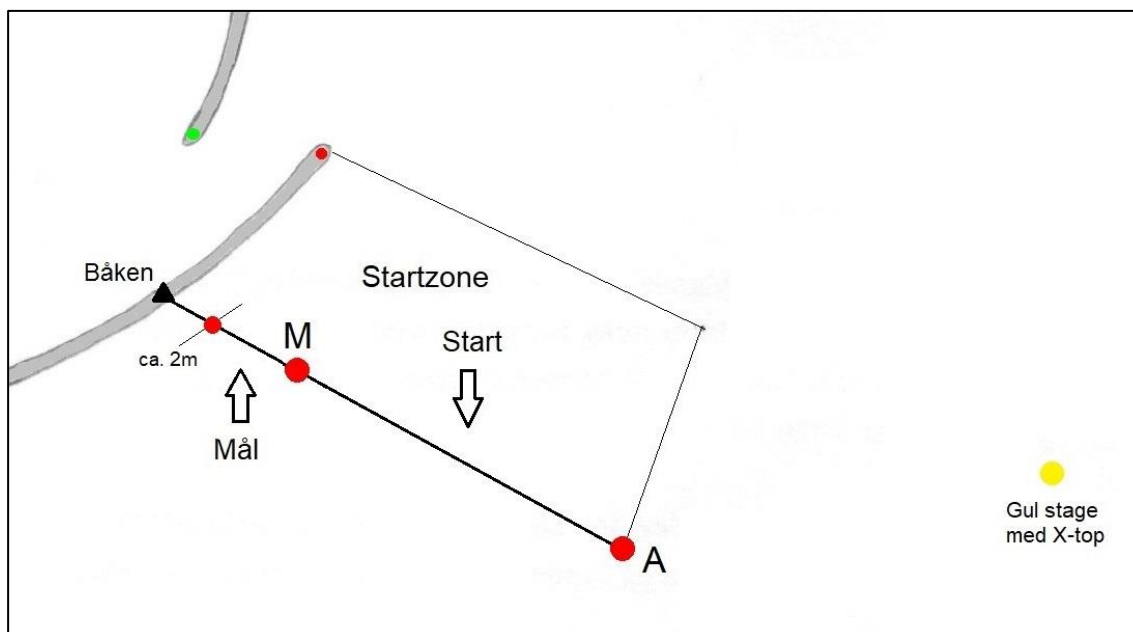
### Tune-up sejlads

Tirsdag den 28. april er der Tune-up sejlads med start kl.18:35 (Båkebanen fælles start kl. 18:30). Banevalg signaleres som sædvanligt med taltavle placeret på Båken. Der er ikke måltagning og resultatberegning.

### Gule Ærter sejlads og afslutningsarrangement

Tirsdag den 22. september er der afslutningsarrangement i klubhuset. Der sejles på afkortet bane med start kl.18:35 (Båkebanen fælles start kl. 18:30). Tidsbegrænsningen er 1½ time.

### Start- og målområde



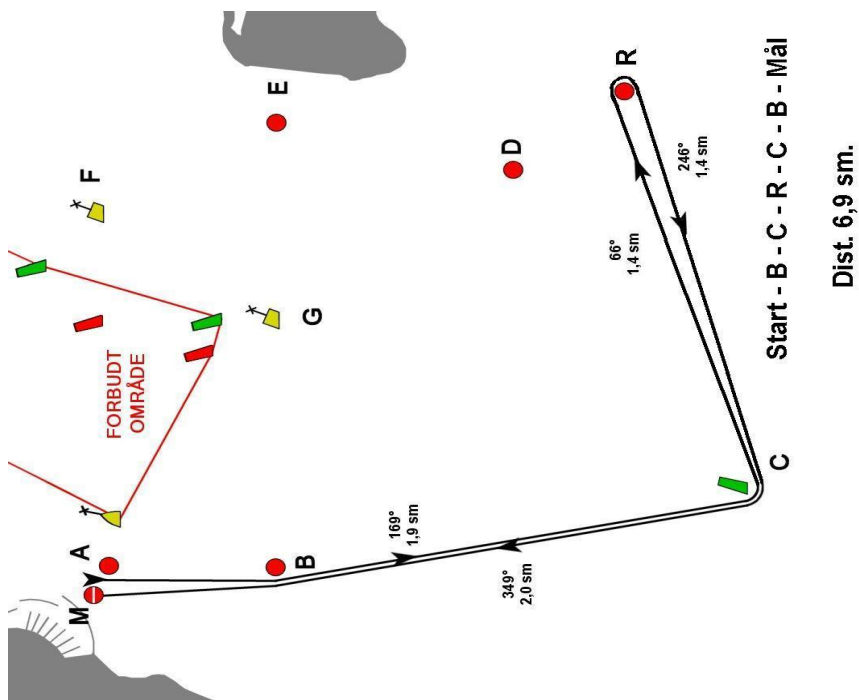
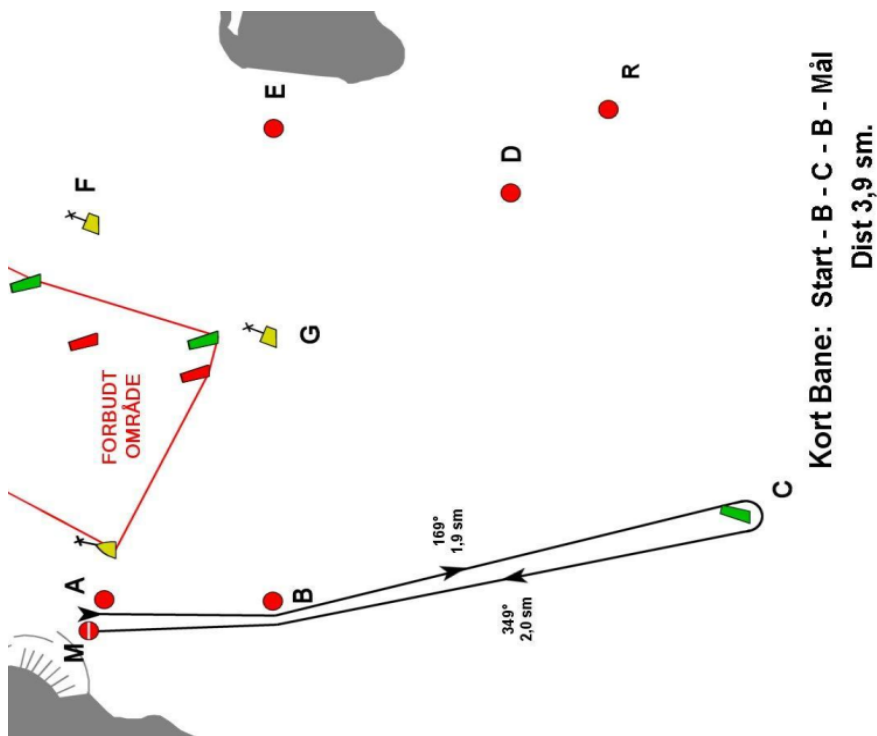
### Bilag

Deltagerliste og baneskitser kan hentes på ES' hjemmeside:

[www.egaasejklub.dk/easy-sejladser](http://www.egaasejklub.dk/easy-sejladser)



# EASY SEJLADS BANER



**A** (56°12'40N - 10°17'71Ø) **B** (56°11'92N - 10°17'71Ø) **C** (56°10'50N - 10°18'24Ø) **R** (56°11'07N - 10°20'60Ø) **M** (56°12'45N - 10°17'56Ø)